

ROMÂNIA
JUDEȚUL PRAHOVA
CONSILIUL LOCAL BREAZA

HOTĂRÂRE

**privind aprobarea înființării și marcării unor trasee de cicloturism de rang local,
tip circuit Breaza**

Având în vedere expunerea de motive nr.10227/14.07.2016, formulată de dl. Richea Gheorghe, Primarul orașului Breaza;

Ținând seama de:

- referatul de specialitate nr.94/30.06.2016, întocmit de reprezentantul Centrului Național de Informare și Promovare Turistică Breaza;
- raportul nr. 10228/14.07.2016 întocmit de șef Serviciu financiar contabil;
- raportul Comisiei pentru prognoza...buget finanțe...comerț și servicii din cadrul Consiliului Local al orașului Breaza;
- avizul nr.10229/14.07.2016 al secretarului orașului Breaza;

În temeiul art.36, alin. (6) lit. "a" pct.6 și 18 raportat la alin.(2) lit."d", alin. (9) și art.115 alin. (1) lit. "b" coroborat cu art.45 alin. (1) din Legea 215/2001 privind administrația publică locală, republicată, modificată și completată;

Consiliul Local al orașului Breaza adoptă prezenta hotărâre

Art.1. Aprobă înființarea și marcarea a trei trasee de cicloturism de rang local, tip circuit Breaza identificate în Anexele 1.1, 1.2 și 1.3.

Art.2. Aprobă organizarea Festivalului „Cu bicicleta la Breaza în perioada 03.09-04.09”, conform proiectului prevăzut în Anexa 2 la prezenta.


Art.3. Fondurile necesare organizării festivalului prevăzut la art.2 vor fi asigurate din sponsorizări.

Art.4. Prezenta hotărâre va fi comunicată Instituției Prefectului, Centrului Național de Informare și Promovare Turistică Breaza și Serviciului Transport public local și ADP.

Președinte de ședință,
Consilier local,
Anton Mădălina-Florentina



Contrasemnează,
p. Secretar oraș,
Cj.Goran Maria-Cătălina



Breaza, 28 iulie 2016
Nr.109

STRAVA

Breaza - primul traseu

<https://www.strava.com/routes/4784312>


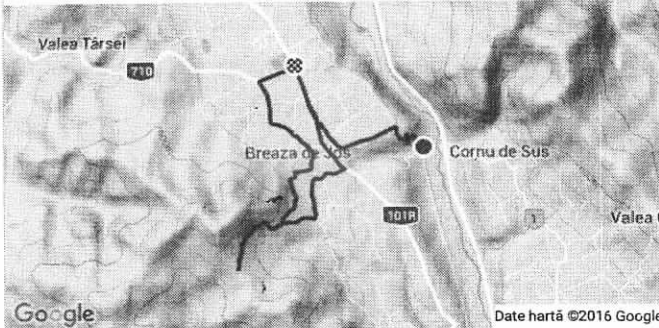
8.7 km
Distance

207 m
Elevation Gain

Cyclocross
Ride Type

Est. Moving Time: 21:39

C1



Route recommendations may be incomplete and/or inaccurate and may contain sections of private land and/or sections of terrain that could be challenging or hazardous. Always use your best judgement about the safety of road and trail conditions and follow traffic and property laws. Est. Moving Time based on your avg speed of 24.2 km/h over last 4 weeks

DIRECTION	DISTANCE (kilometers)
Continue on Strada Moldovei	6.2
Proceed onto Strada Moldovei	6.6
Left onto Strada Sunătorii	6.7
Left onto Strada Poieniței	7.2
Left onto Strada Libertății	7.4
Proceed onto Strada Libertății	7.6
Continue on Strada Republicii	7.8
Continue	8.0
Arrive at Finish	8.7

*Anexa 1.1 la HCL nr 1001
28.07.2016*

*Președinte de ședință
Anton Mădălina*

DIRECTION	DISTANCE (kilometers)
Proceed	0.0
Right onto Strada Gării	0.0
Proceed onto Strada Gării	1.2
Continue on Strada Republicii	1.6
Proceed onto Strada Republicii	1.8
Continue	2.3
Proceed	2.3
Right onto Strada Ocinei	2.3
Proceed onto Strada Ocinei	2.7
Left onto Strada Colonel Popovici	2.7
Proceed onto Strada Colonel Popovici	3.2
Continue	3.6
Continue on Strada Sunătorii	3.7
Right onto Strada Ardealului	3.9
Left onto Strada Banatului	4.1
Continue on Strada Moldovei	4.7
Continue	4.8
Proceed	5.5



M1

STRAVA

Breaza - al doilea traseu

C2

https://www.strava.com/routes/5392131

21.8 km

Distance


488 m

Elevation Gain

MTB

Ride Type

Est. Moving Time: 54:16



Route recommendations may be incomplete and/or inaccurate and may contain sections of private land and/or sections of terrain that could be challenging or hazardous. Always use your best judgement about the safety of road and trail conditions and follow traffic and property laws. Est. Moving Time based on your avg speed of 24.2 km/h over last 4 weeks

DIRECTION	DISTANCE (kilometers)
Proceed onto Strada Someș	11.4
Right onto Strada Ocinei	11.7
Proceed onto Strada Ocinei	12.3
Continue on DJ710	13.1
Continue	13.4
Proceed	13.8
Proceed	15.8
Proceed	17.8
Proceed	19.4
Continue on Strada Moldovei	19.4
Proceed onto Strada Moldovei	19.6
Left onto Strada Sunătorii	19.8
Proceed onto Strada Sunătorii	20.0
Left onto Strada Poieniței	20.3
Proceed onto Strada Poieniței	20.5
Left onto Strada Libertății	20.6
Proceed onto Strada Libertății	20.8
Continue on Strada Republicii	20.9
Arrive at Finish	21.8

DIRECTION	DISTANCE (kilometers)
Proceed	0.0
Right onto Strada Republicii	0.0
Proceed onto Strada Republicii	2.7
Right onto Strada 30 Decembrie	3.2
Left onto Strada Talii	5.3
Proceed onto Strada Talii	5.8
Right	5.9
Continue on Strada Talii	6.0
Continue	6.9
Proceed	7.1
Proceed	8.6
Continue on Strada Plaiului	8.6
Continue on Strada Mărășești	9.2
Continue on Strada Livezii	9.5
Proceed onto Strada Livezii	9.8
Left onto Strada 1 Mai	10.2
Right onto Strada Carpați	10.4
Continue on Strada Someș	11.1

*Anexa 1.2 la HCL
nr. 109/28.07.2016*

*Președinte de ședință
Anton Mădălina*



STRAVA

Breaza - al treilea traseu (a doua varian...

<https://www.strava.com/routes/5463400>

8.1 km

Distance


124 m

Elevation Gain

Cyclocross C3

Ride Type

Est. Moving Time: 20:18




Route recommendations may be incomplete and/or inaccurate and may contain sections of private land and/or sections of terrain that could be challenging or hazardous. Always use your best judgement about the safety of road and trail conditions and follow traffic and property laws. Est. Moving Time based on your avg speed of 24.2 km/h over last 4 weeks

DIRECTION	DISTANCE (kilometers)
Proceed	0.0
Right onto Strada Gării	0.0
Proceed onto Strada Gării	0.2
Continue on Strada Miron Căproiu	0.7
Proceed onto Strada Miron Căproiu	0.8
Proceed onto Strada Miron Căproiu	2.5
Continue on Strada Plutonier Rădulescu	2.7
Proceed onto Strada Plutonier Rădulescu	3.2
Continue on Strada Ștefan cel Mare	3.5
Proceed onto Strada Ștefan cel Mare	3.6
Proceed onto Strada Ștefan cel Mare	3.9
Proceed onto Strada Ștefan cel Mare	4.2
Proceed onto Strada Ștefan cel Mare	4.5
Left onto Strada Republicii	4.6
Proceed onto Strada Republicii	4.8
Right onto Strada Griviței	4.8
Left onto Strada Fragilor	5.2
Proceed onto Strada Fragilor	5.4

DIRECTION	DISTANCE (kilometers)
Continue on Strada 1 Mai	5.5
Proceed onto Strada Bucegi	6.1
Left onto Strada Câmpului	6.4
Proceed onto Strada Armoniei	6.8
Proceed onto Strada Republicii	7.3
Proceed onto Strada Vasile Alecsandri	8.1
Arrive at Finish	8.1

Anexa 1.3 la HCL nr. 109/
28-07-2016

Președinte de ședință,
Anton Mădălina



Anexa 2 la HCL 109/28.07.17

Proiect BREAZA CICLOTURISTICĂ

Președinte de ședință
Mădălina Anton

Nume proiect: **BREAZA CICLOTURISTICĂ**

Etape proiect:

Etapa 1: marcarea traseelor cicloturistice

Etapa 2: Festivalul de lansare a traseelor cicloturistice "Cu bicicleta la Breaza"

Perioada desfășurare etapa 1: începând cu 14.06

Perioada de desfășurare etapa 03: 09 – 04.09



Scopul proiectului: generarea unui flux crescut de turiști care consumă produse turistice în Breaza; înscrierea traseelor marcate pe viitoarea harta a **României Cicloturistice**, înscrierea unităților de cazare din Breaza în categoria de locații **bicycle-friendly**, crearea de legături socio umane importante pentru brezenii iubitori să meargă cu bicicleta, implicarea comunității locale în marcarea traseelor și organizarea evenimentelor prin acțiuni de voluntariat.

Obiectivele proiectului: marcarea traseelor cicloturistice în Breaza și întreținerea acestora, organizarea unui festival de lansare a acestor trasee împreună cu Asociația "Adevarații VeloPrieteni"

În strategia de promovare și dezvoltare turistică a localității Breaza avem trei direcții principale și anume: înființarea și marcarea cât mai multor trasee turistice și organizarea de drumeții de grup; înființarea și marcarea de trasee de bicicleta și organizarea de evenimente pentru cicloturism; tradiție și meșteșuguri – „la de Breaza”.

Este de datoria noastră în calitate de cetățeni ai orașului BREAZA să punem în valoare bogăția naturală și turistică de care dispune Breaza, pentru a putea fi descoperită de oricine vizitează orașul.

În acesta idee au fost identificate și configurate pe hartă cu ajutorul specialiștilor 3 trasee de cicloturism în Breaza. Un traseu este cu grad mediu de dificultate, pentru cicloturiiști experimentați, iar celalalte trasee sunt cu grad ușor de dificultate, accesibile tuturor categoriilor de cicloturiiști. Ambele trasee se desfășoară într-un cadru natural foarte frumos și divers, bucurând privirea turistului.

În vederea lansării acestor trasee și a Orașului Breaza pe harta cicloturistică a României se va organiza pe durata a două zile Festivalul "Cu bicicleta la Breaza". În prima zi se va desfășura o tură pe traseul mediu, traseu foarte agreat de adevarații cicliști, iar în ziua a doua o altă tură, de această data pentru toată lumea, care va presupune și descoperirea și fotografierea atracțiilor turistice din Breaza și a punctelor de belvedere. Astfel, toți participanții vor fi implicați în cunoașterea Brezei turistice. Fotografiile făcute de cicliști vor fi postate pe rețelele de socializare, făcând obiectul unui concurs care va avea scop promovarea Orașului Breaza.

Pentru realizarea acestui proiect și implicit a festivalului "Cu bicicleta la Breaza" la care preconizăm că vor participa aproximativ 100 de turiști avem nevoie de susținere atât în vederea procurării de materiale pentru marcarea traseelor, cât și pentru desfășurarea festivalului.

ORASUL BREAZA participă cu logistica, asigură demersurile necesare obținerii avizelor și redactarea înștiințărilor către organele abilitate în vederea desfășurării în cele mai bune condiții a evenimentului "Cu bicicleta la Breaza"; asigură afișarea în locuri publice din Breaza a materialelor de promovare a

evenimentului "Cu bicicleta la Breaza"; asigură posturile de revitalizare și hidratare în zilele de desfășurare a evenimentului "Cu bicicleta la Breaza"; își asumă responsabilitatea evenimentului din punct de vedere legal; pune la dispoziție sistemul de sonorizare la punctul de START/FINISH al concursului din cadrul Festivalului.

CNIPT BREAZA participă cu inițiativa, conceperea, organizarea și mediatizarea campaniei.

VOLUNTARII participă la marcarea traseelor și organizarea festivalului.

Lista **SPONSORILOR** este deschisă.

Avem nevoie de susținere cu următoarele produse:

4 corturi pentru umbrelele din punctele de hidratare
Sandwich-uri și fructe de la producători locali pentru punctele de hidratare
150 de bandane inscripționate cu Breaza
150 stegulețe cu Breaza de pus la bicicletă
5 stâlpi metalici pentru marcarea traseelor
25 de plăcuțe indicatoare pentru marcarea traseelor
3 șabloane pentru marcat stâlpii deja existenți
Vopsea ecologica pentru marcaje
Pensule
Autocolant pentru QR Code
Cazare gratuită pentru voluntari 2-3 nopti la marcarea traseelor și 1 noapte cu ocazia festivalului

Sperăm să fiți alături de noi și împreună să marcăm acest prim pas pentru înscrierea orașului Breaza pe harta cicloturistică a României, posibil chiar a Europei.

Inițiator proiect: Ramona Niță
Director CNIPT Breaza

