

HOTĂRÂRE

privind inventarierea în domeniul public al orașului Breaza a unor obiective/sisteme publice de alimentare cu apă incluse în Proiectul „Reabilitarea și modernizarea sistemelor de apă și canalizare în județul Prahova”

Având în vedere expunerea nr.6380/16.05.2014, formulată de Costin Răzvan Bălășescu, Primarul orașului Breaza și Barna Ghoergh, consilier local ;

Ținând seama de:

-raportul de specialitate nr.6382/16.05.2014, întocmit de dl. Comărniceanu Ion, reprezentantul Biroului UAT;

-raportul de specialitate nr.6383/16.05.2014 întocmit de dl. Bălescu Lucian, reprezentant Birou PFI;

-raportul Comisiei pentru buget finanțe, administrarea domeniului public și privat al orașului din cadrul Consiliului Local al orașului Breaza;

-avizul nr.6384/16.05.2014 al secretarului orașului Breaza;

În conformitate cu prevederile:

- art 3 alin. (4) din Legea nr. 213/1998 privind bunurile publice, modificată și completată raportat la pct.III .4 din lista cuprinzând unele bunuri care alcătuiesc domeniul public al statului și al unităților administrativ-teritoriale, Anexă la acest act normativ;

-art. 2 alin. (3) și art.3 lit. d din Legea 241/2006 privind serviciile de alimentare cu apă și canalizare, republicată;

În temeiul art. 36 alin. (2) lit. “c” art. 115 alin. (1) lit. “b” coroborat cu art. 45, alin.(3) din Legea 215/2001 privind administrația publică locală, republicată, modificată și completată;

Consiliul Local al orașului Breaza adoptă prezenta hotărâre:

Art.1. (1) Aprobă inventarierea în domeniul public al orașului Breaza a unor obiective/sisteme publice de alimentare cu apă incluse în Proiectul „Reabilitarea și modernizarea sistemelor de apă și canalizare în județul Prahova”, după cum urmează:

Nr. crt.	Codu l de clasifi -care	Denumirea bunului	Elemente de identificare	Anul dobandirii sau dării în folosinta	Valoarea de inventar	Situatia juridica actuala	Obs
1.		Clădire Stație de pompe 1 cu instalații tehnologice aferente Teren aferent (incintă SP1)	Str. 23 August, nr175 A Vecinătăți: N-dom. public E-propr. privată or. Breaza V- str. 23 August S-com. Poiana Câmpina Clădire Stație de pompe 1 S construită- 113 mp Regim de înălțime: Subsol și parter Instalații tehnologice și bransamente de utilități (en. electrică, apă, telefonie) Teren aferent în suprafață de 1057mp din care 794 mp în incintă	2002	990.571,84	Proprietate publica, PV de recepție nr 14426/04.12.2002	Realizată în cadrul Proiectului “Alimentare cu apă oraș Breaza din sursa Paltinu” “Valoarea de inventar este calculată la nivelul anului 2006, iar reevaluarea se va face conform Ordinului nr.3471/2008
2.		Drum acces Stația de pompe 1	L-11 m, l-9,46m/4,41 m. Suprafața 66 mp	2002		Proprietate publică	Drum creat din str. 23 August

3	Clădiri Stație de pompe 2 cu instalații tehnologice Teren aferent SP2	Str. Republicii, nr. 23 Vecinătăți: N-Măianu Solomon Roxani Ion, Gardin Roxana Narcisa, Chivu Aneliz și drum acces cu servitute E- Măianu Solomon Roxani Ion, Gardin Roxana Narcisa V- vâlcel S- moșt Dobroslov Clădire stație pompe 2 Supr. Construită -116 mp;	2003		2047107,27	Proprietate publică	Relizată în cadrul Proiectului "Alimentare cu apă oraș Breaza din sursa Paltinu" Accesul se asigură pe servitutea de trecere cu nr. cadastral 2837 cf extras CF 23443. Evid. la poz.643 din lista inv 2013
		Clădire C2 (contor apă rece), în suprafață de 9 mp	2003		7779,89	Proprietate publică	Evid. la poz.644 din lista inv 2013
		Instalații tehnologice și bransamente de utilități (en. electrică telefonie și apă)	2003		4732,69	Proprietate publică	Evid. la poz.642 din lista inv 2013
		Teren aferent SP2 în suprafață de 641,83 mp	2003			Proprietate publică	
4.	Sistem public de alimentare cu apă Str. Griviței, pct. Hidrojet	Str. Griviței, nr.36 N-propr private V-propr. private E-str. Griviței S-str. Griviței Rezervor 2500 mc care ocupă o suprafață la sol de 460 mp;	1987		8049,01	Proprietate publică	Evid. la poz.680 din lista inv 2013
		2 rezervoare apă semiîngropate 1000mc	1987		1086,01	Proprietate publică	Evid. la poz.669 din lista inv 2013
		instalații tehnologice și bransamente utilități (en. electrică, apă)	1987		6631,6	Proprietate publică	Evid. la poz.667,668,671 -679 din lista inv 2013
		Teren aferent (incinta sistemului) în suprafață de 5053mp	1987			Proprietate publică	Terenul nu este evaluat. SP este com Adunați fiind predată spre exploatare SC HidroPrahova SA, sucursala Breaza
5.	Sistem public de alimentare cu apă pct. Nistorești 2	Vecinătăți S-str. Frăsinetului E-Apele Române N-propr. private V-propr. private Clădire Stație pompe Nistorești 2 -103 mp	1987		366,75	Proprietate publică	Evid. la poz.703 din lista inv 2013
		Bazin aspirație SP Nistorești2	1987		34,99	Proprietate publică	Evid. la poz.710 din lista inv 2013
		Clădire în supr. de 8 mp, instalații tehnologice și bransamente utilități (en. electrică, apă și telefonie)	1987		115206,45	Proprietate publică	Evid. la poz.705-707, 709-714 din lista inv 2013
		Teren aferent-1029 mp	1987			Proprietate publică	Terenul nu este evaluat

Art. 2. Obiectivele/sistemele publice de alimentare cu apă inventariate la art.1 sunt evidențiate în schițele 1-4, anexe la prezenta.

Art.3. Cu data adoptării prezentei se modifică corespunzător pozițiile din Inventarul bunurilor care aparțin domeniul public al orașului Breaza, însușit prin HCL nr. 56/2007, atestat prin HG nr. 25/2008.

Art.4. Prezenta hotărâre va fi comunicată prin grija Serviciului Administrație Publică Locală: Instituției Prefectului Prahova, Serviciului Financiar- Contabil, Biroului UAT și Primarului orașului.

**Președinte de sedinta,
Consilier local,**

Cirtoaje Florin



**Contrasemnează,
Secretar oraș,**


Moldoveanu Elena



**Breaza, 19 mai 2014
Nr. 55**

● **SP 1** ●

Anexa 1 la HCL 55/1.
In vederea scedinte
Ambler local
Cantare Florin

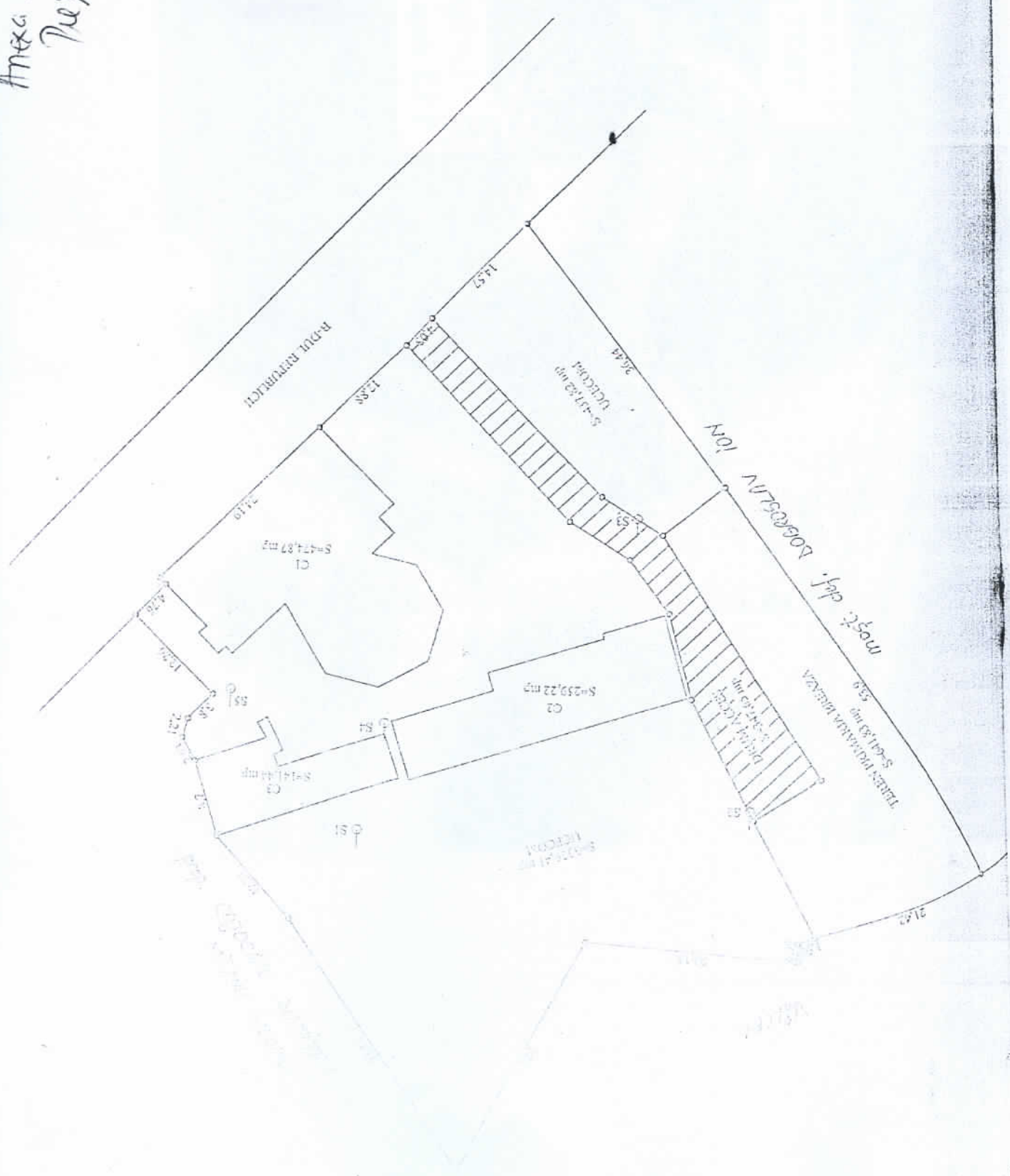


S teren aferent
1057 m

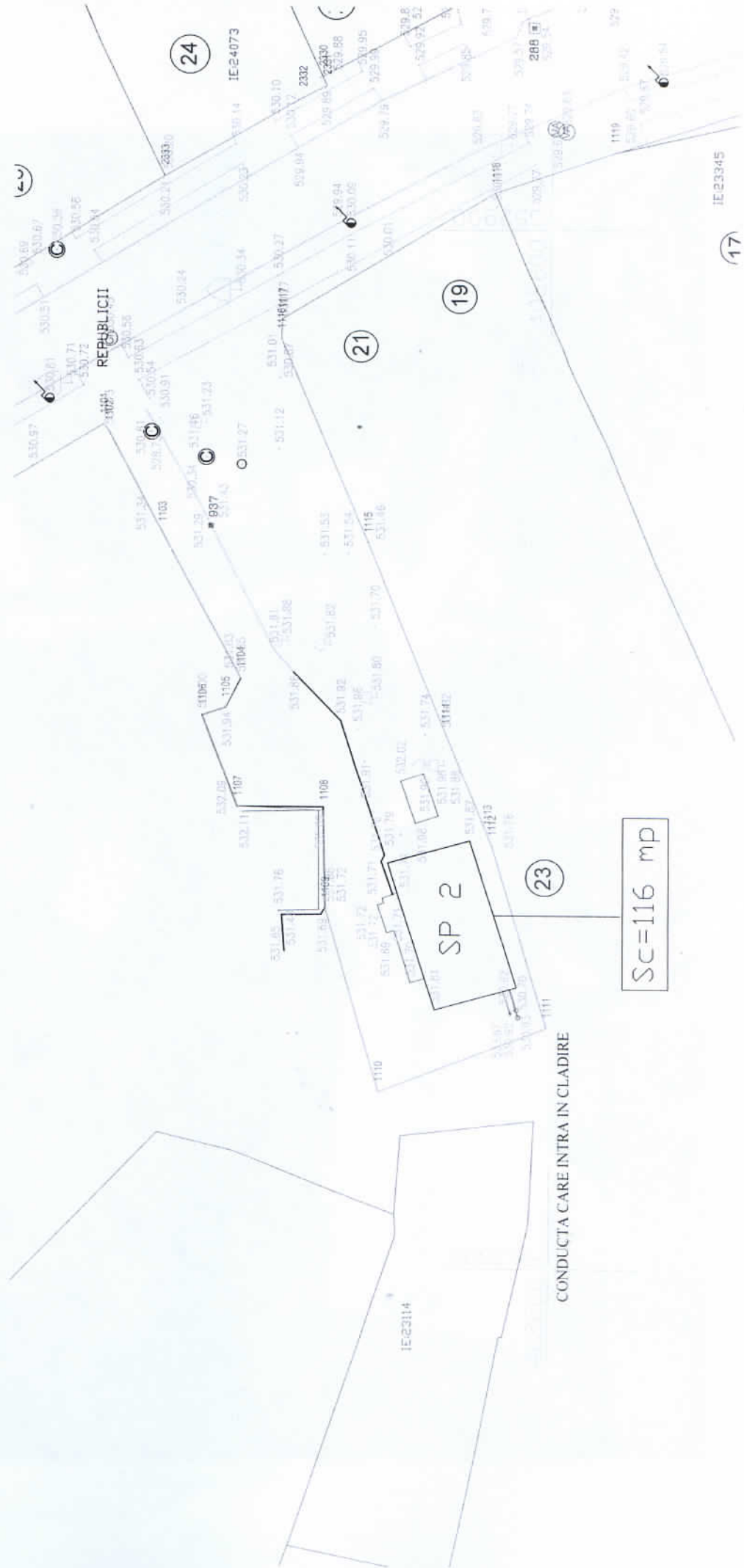
S cladire
113 mp

Drum acces
S= 66 mp

Anexa 2.1 la HCL 55/19.05.2016
 Prevedinta sedinta
 Comitet local
 Gintocaj Florin



Anexa 2.2 la HCL 55/19.12.
Precedenta, redactata
Comitetului Local
Cantacuzescu



CONDUCTA CARE INTRA IN CLADIRE

Sc=116 mp


SP 2

REPUBLICII

Anexa 3 la
Proiectul de
Cantărire locală



Gospodărie apă Str. Grivitei



S teren = 5053 mp

S rezervor = 460 mp

SP 2 NISTORESTI

Anexa la RC 53/19.05.2014

Președintele județului

Comunei local

Carbunari, Hunia



S cladire

103 mp

S teren

1029 mp