

ROMÂNIA
JUDEȚUL PRAHOVA
CONSILIUL LOCAL BREAZA

HOTĂRÂRE

privind aprobarea amplasării unor indicatoare rutiere

Având în vedere expunerea de motive nr.7876/20.06.2014 formulată de dl. Richea Gheorghe, Viceprimarul orașului Breaza;

Ținând seama de:

-raportul de specialitate nr. 7877/20.06.2014 întocmit de dl. Diaconu Constantin, șef Serviciu transport public local și ADP;

- raportul Comisiei pentru amenajarea teritoriului și urbanism, ecologie și protecția mediului din cadrul Consiliului Local al orașului Breaza.

- raportul Comisiei pentru prognoză...buget finanțe, administrarea domeniului public și privat comerț și servicii din cadrul Consiliului Local al orașului Breaza;

- avizul nr.7878/20.06.2014- al secretarului orașului Breaza;

- avizul poliției rutiere Breaza nr. 952732/26.06.2014;

În conformitate cu prevederile:

- art. 22 din OUG nr. 43/1997 privind regimul drumurilor, republicată, modificată și completată;

- art. 128 din OUG nr. 195/2002 privind circulația pe drumurile publice, republicată, modificată și actualizată;

În temeiul prevederilor art. 36 alin. (6) lit."a" pct.13 și 14 raportat la alin. (2) lit. „d” și art. 115 alin. (1) lit. “b” coroborat cu art.45, alin. (1) din Legea 215/2001 privind administrația publică locală, republicată, modificată și completată;

Consiliul Local al orașului Breaza adoptă prezenta hotărâre:

Art.1. Se aprobă montarea a două indicatoare rutiere „Oprire interzisă” pe Aleea Nucilor, conform Anexei 1 la prezenta.

Art. 2. (1)Accesul pe drumul public- ramificație din str. Frunzelor este interzis, cu excepția riveranilor, sens în care se aprobă montarea următoarelor indicatoare rutiere:

1. Bariere auto la intrarea pe această ramificație cu plăcuță adițională „Cu excepția riveranilor”;

2. montarea unor stâlpișori în zona în care amplasamentul ramificației începe să coboare din zona limitrofă cu pășunea.

(2) Indicatoarele rutiere prevăzute la art.2 sunt identificate în Anexa 2 la prezenta și vor fi achiziționate și montate pe cheltuiala riveranilor.

Art.3. Prezenta hotărâre va fi comunicată de către Serviciul Administrație Publică Locală: Instituției Prefectului Prahova, Serviciul de administrare a domeniului public și privat, Biroului UAT, Serviciului Financiar-Contabil și Poliției Breaza.

Președinte de ședință
Consilier local,
Grădinaru Marian




Contrasemnează,
Secretar oraș,
Moldoveanu Elena

Breaza, 26 iunie 2014
Nr.73

Interzisa la HCC FS/25 06 2014
Președintele sedinței
Gărdian Nașan

Amplasare semne OPRIREA INTERZISA



Harta
Trafic

Semn
Oprirea
interzisa


Semn
Oprirea
interzisa

Str. Aleea Nucilor

RESTAURANT
ALEEA
NUCILOR

Str. Copenhaga

Str. BREAZA

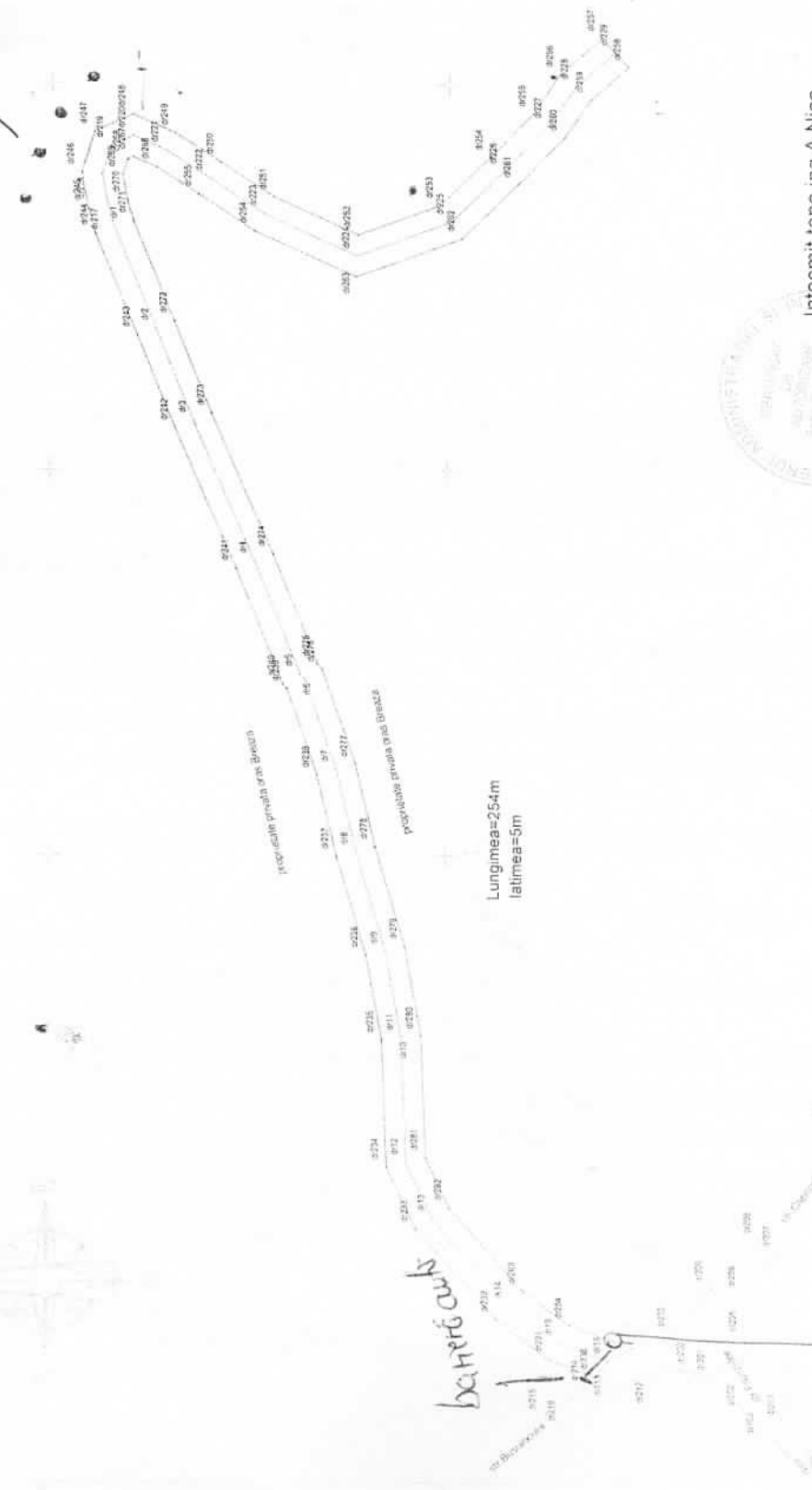


PRIMĂRIA
PRAHA

Access to all 736666 data
 Puncte de vedere
 LOROS VAOBACIANI
 BREAZA
 JUDEȚUL HARGHITA
 ROMANIA
 P. 103-301 drum

RIDICARE TOPO DRUM ACCES
 Cartier Frasinet, oras Breaza, jud Prahova
 Drum ramificatie str. Frunzelor
 Scara 1:500

Punct	Coordonate pct. de cunbuz			Lungime latitud
	X [m]	Y [m]	Z [m]	
02311	411078.735	523987.110	1.122	1.122
02312	411078.735	523987.110	1.122	1.122
02313	411082.112	523984.182	2.509	2.509
02314	411082.112	523984.182	2.509	2.509
02315	411085.593	523982.696	3.106	3.106
02316	411085.593	523984.354	3.791	3.791
02317	411093.113	523980.045	4.376	4.376
02318	411103.533	524001.587	5.913	5.913
02319	411107.398	524009.562	6.419	6.419
02320	411108.012	524025.978	11.111	11.111
02321	411113.933	524036.948	13.776	13.776
02322	411113.933	524036.948	13.776	13.776
02323	411116.009	524050.353	10.888	10.888
02324	411120.444	524074.536	6.811	6.811
02325	411120.444	524074.536	6.811	6.811
02326	411126.859	524087.137	18.104	18.104
02327	411134.158	524106.943	19.894	19.894
02328	411134.158	524106.943	19.894	19.894
02329	411139.415	524117.459	11.253	11.253
02330	411141.484	524130.510	7.279	7.279
02331	411141.484	524130.510	7.279	7.279
02332	411145.770	524133.759	4.810	4.810
02333	411145.770	524133.759	4.810	4.810
02334	411141.642	524143.506	5.34	5.34
02335	411139.881	524146.013	5.872	5.872
02336	411134.508	524143.643	5.916	5.916
02337	411128.111	524139.877	8.110	8.110
02338	411128.111	524139.877	8.110	8.110
02339	411111.407	524130.512	11.023	11.023
02340	411101.072	524131.367	8.813	8.813
02341	411094.850	524140.603	1.924	1.924
02342	411094.850	524140.603	1.924	1.924
02343	411089.415	524146.369	6.151	6.151
02344	411085.022	524151.590	3.000	3.000
02345	411080.851	524156.175	6.741	6.741
02346	411077.497	524152.437	5.748	5.748
02347	411083.200	524149.214	3.127	3.127
02348	411089.481	524143.753	9.474	9.474
02349	411091.262	524137.113	18.117	18.117
02350	411096.310	524130.023	18.117	18.117
02351	411114.438	524130.949	2.481	2.481
02352	411114.438	524130.949	2.481	2.481
02353	411115.894	524133.753	3.526	3.526
02354	411115.894	524133.753	3.526	3.526
02355	411139.029	524140.523	3.735	3.735
02356	411140.496	524140.523	3.952	3.952
02357	411111.096	524138.307	3.590	3.590
02358	411140.493	524134.881	3.755	3.755
02359	411134.751	524132.523	11.472	11.472
02360	411134.483	524115.580	13.323	13.323
02361	411139.640	524107.552	19.243	19.243
02362	411141.841	524086.031	10.258	10.258
02363	411145.293	524074.266	10.258	10.258
02364	411147.301	524061.913	11.023	11.023
02365	411145.801	524051.913	13.239	13.239
02366	411105.843	524038.037	11.124	11.124
02367	411103.044	524038.056	15.342	15.342
02368	411103.044	524038.056	15.342	15.342
02369	411102.426	524010.194	11.301	11.301
02370	411099.422	524008.237	24.104	24.104
02371	411099.059	524004.735	11.178	11.178
02372	411088.163	523989.352	3.370	3.370



Intocmit topographic A.Nica
 Data-Mai 2014



Indicată Acces interzis cu excepția năvărilor