

HOTĂRÂRE

privind modificarea limitelor și suprafeței terenului proprietate publică a orașului Breaza cu nr. cadastral 26508 înscris în CF 26508 UAT Breaza situat în Breaza, str. Victoriei, nr.3

Având în vedere expunerea de motive nr.9305/25.06.2015, formulată de dl. Costin Răzvan Bălășescu, Primarul orașului Breaza;

Ținând seama de :

- raportul de specialitate nr. 9306/25.06.2015, întocmit de reprezentanta Compartiment API;
- raportul Comisiei pentru prognoză... buget-finanțe, administrarea domeniului public și privat, comerț și servicii din cadrul Consiliului Local al orașului Breaza;
- avizul nr.9307/25.06.2015 al secretarului orașului Breaza;

În conformitate cu prevederile:

-Legea nr. 7/1996 a cadastrului și publicității imobiliare, republicată, modificată și completată;
-Regulamentului de avizare, recepție și înscriere în evidențele de cadastru și carte funciară aprobat prin Ordinul nr. 700/2014

- art. 36, alin. (5) lit. "a" raportat la alin. (2), lit."c" din Legea 215/2001 privind administrația publică locală, republicată, modificată și completată;

În temeiul art.115, alin.(1), lit."b" coroborat cu art.45 alin. (3) din Legea 215/2001 privind administrația publică locală, republicată, modificată și completată;

Consiliul Local al orașului Breaza adoptă prezenta hotărâre:

Art.1. Aprobă modificarea limitelor și suprafeței pentru terenul proprietate publică a orașului Breaza având suprafața din act de 3229 mp, cu nr. cadastral 26508 înscris în CF 26508 UAT Breaza situat în Breaza, str. Victoriei, nr.3, conform Planului de amplasament și delimitare a imobilului, Anexa la prezenta hotărâre..

Art.2. Cu data prezentei hotărâri se aprobă modificarea poziției 2 cuprinsă în Capitolul Sisteme de infrastructură privind administrația domeniului public cu terenurile aferente din Inventarul bunurilor care alcatuiesc domeniul public al orașului Breaza, însușit de Consiliul Local prin HCL nr.56/31.05.2007 și atestat prin HG nr.25/2008, după cum urmează:

Nr. crt	Cod clasificare	Denumirea bunului	Elemente de identificare (suprafata/ bucata)	Anul dobandiri i sau dupa caz al dării in folosinta	Valoarea de inventar - lei -	Situatia juridica
2		Piața orașului	Oraș Breaza, str. Victoriei, nr.3 T28, P526, 529 Piața orașului Breaza Teren aferent=3.332mp N-str. Victoriei E-dom public, zonă blocuri și SC Prahova Com SA S- Mănășturean			Proprietate publică a orașului Breaza Nr. cadastral 26508 înscris în CF 26508 UAT Breaza


			Mariana V-str. Națiunii și str. Victoriei			
--	--	--	---	--	--	--

Art.3.După îndeplinirea formalităților care vizează modificarea limitelor și suprafețelor terenului, conform prezentei hotărâri și obținerea noului extras de carte funciară, își încetează aplicabilitatea art. III din HCL nr. 143/2014.

Art.4. Prezenta hotărâre va fi comunicată prin grija Serviciului administrație publică locală: Instituției Prefectului Prahova, Serviciului Financiar- Contabil, Biroului agricol, consilier juridic.

**Președinte de ședință,
Consilier local,
Pârlog Mihail-George**

**Breaza, 25 iunie 2015
Nr. 94**

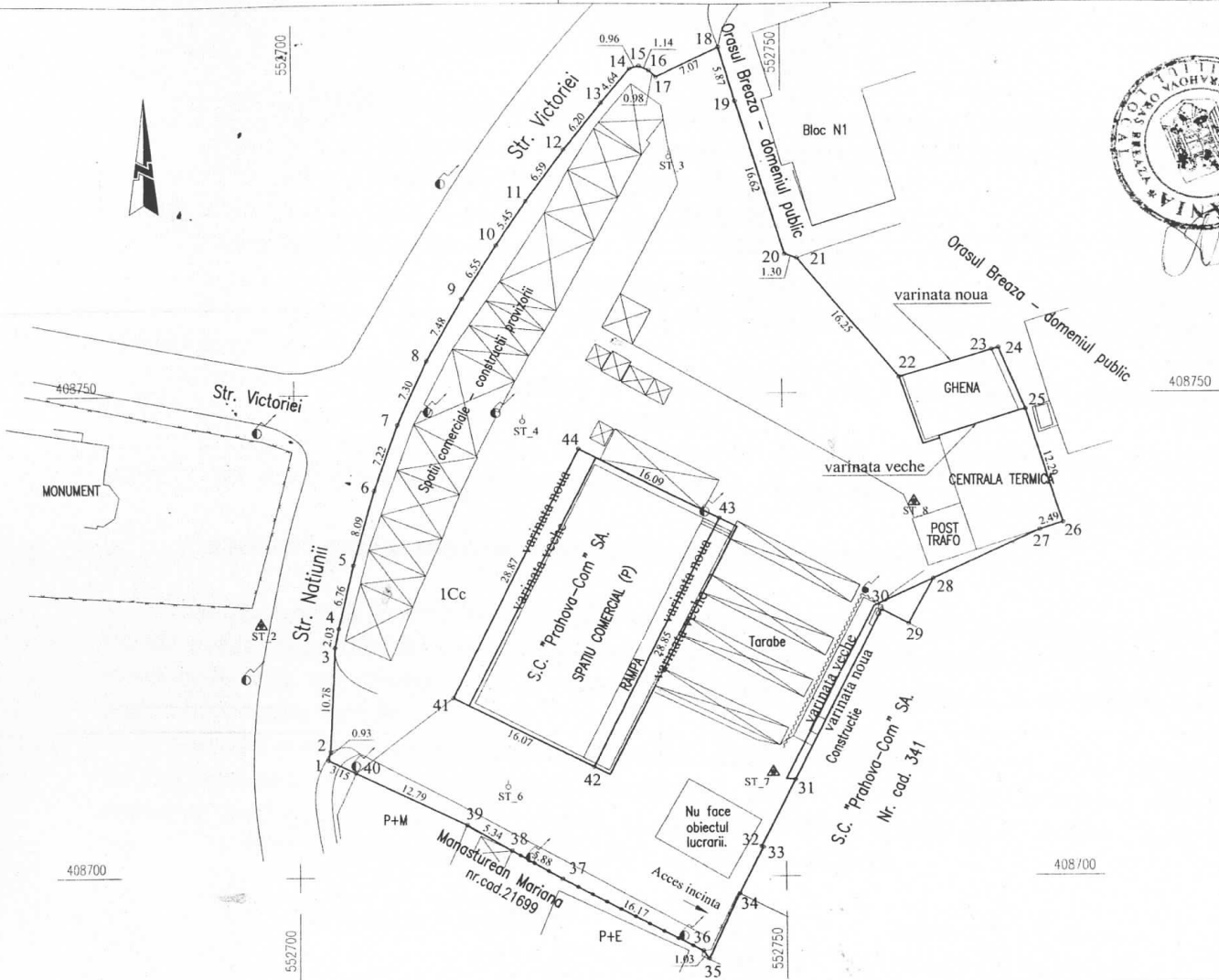


**Contrasemnează,
Secretar oraș,
Moldoveanu Elena**

PLAN DE AMPLASAMENT SI DELIMITARE A IMOBILULUI

Scara 1 : 500

Nr. cadastral	Suprafata masurata a imobilului (mp)	Adresa imobilului
	3332.00 mp	Oras Breaza, Str. Victoriei, Nr. 3, Tarla 28, Parcelele 526, 529, Jud. Prahova
Carte Funciara nr.		Unitatea Administrativ Teritoriala (U.A.T.)
		Breaza - Intravilan



A. Date referitoare la teren

Nr. parcela	Categoria de folosinta	Suprafata (mp)	Mentii
1	Cc	3332.00	Imprejmuat partial cu gard din metal, partial cu zid constructie si partial fara gard.
Total		3332.00	

B. Date referitoare la constructii

Cod	Destinatia	Suprafata construita la sol (mp)	Mentii
Total			

Suprafata totala masurata a imobilului = 3332.00mp.


Suprafata din act = 3229.00mp.

Executant: Sc Arhitect Georgeta SBI
(nume, prenume)

Confirm executarea masuraturilor la teren, corectitudinea si coerența documentatiei cadastrale si corespondența acesteia cu realitatea din teren.

Stampa si Semnatura

Data 12.01.2015



Inspector

Confirm introducerea imobilului in baza de date integrata si atribuirea numarului cadastral

Semnatura si parafa
Data

Stampila BCPI

* In situatia in care exista numere cadastrale pentru imobilele vecine, in locul numelui vecinului se va trece numarul cadastral, iar in lipsa numarului cadastral numarul topografic sau numarul administrativ. Suprafetele se rotunjesc la metru patrat.